INVENTARISATIE VAN GEVELWANDEN IN HET "KLONTGEBIED"
SCHAAL 1:100 - MEI 1971 - OPENBARE WERKEN EN STADSONTW.
STEEG OVER SLOOT Z.W. ZIJDE - AFD. RESTAURATIE - BLAD R 317-5

ERZ. 59 57 55 53 47-49 43-45 39-41 35-37 31-33 29 25-27 23 19-21 15-17 13 7-11 5 3 1

4.13

gemeente dordrecht
openbare werken en stadsontwikkeling
afdeling mon.zorg

onderwerp: globale schetsen gevelwanden Bleijenhoek

omschrijving: Steegoversloot 2 t/m 28

R 373-13

2 4 6 8 10 12 14 16 18 20 22 24 26 28

STEEGOVERSLOOT

SCHAAL 1 : 100

27 OKT. 1976

R373-13

4.14

gemeente dordrecht
openbare werken en stadsontwikkeling
afdeling mon.zorg.

onderwerp: globale schetsen gevelwanden Bleijenhoek

omschrijving: Steegoversloot 30 t/m 44

R 373-14



STEEGOVERSLOOT

STEEGOVERSLOOT

SCHAAL 1 : 100

4.15

gemeente dordrecht
openbare werken en stadsontwikkeling
afdeling mop, zorg

onderwerp: globale schetsen gevelwanden
Bleijenhoek

omschrijving: Steegoversloot 46 t/m 78

R 373 - 15



46-48 50 52 t.m. 54 56 58 60 62 64 66-68 70-72 74 76 78

STEEGOVERSLOOT

SCHAAL 1 : 100


VEST
nap
ROVEBA
107
105
103
101
99
97


MUSEUMSTRAAT
95
91
89
87
85
83
STEEGOVERSLOOT

open

onder

omsch

S

AUGUSTIJNEN-
KAMP
81
79
77
75
73
71
69
67
65
63

gemeente dordrecht bare werken en stadsontwikkeling afd monumentenzorg	get jvdp	mei 71
		okt 76
	gez	
werp STRAATWANDEN		gew
	bijbehorende tek	schaal 1:100
rijving		formaat 30x142
STEEGOVERSLOOT zuidwestzijde	tekeningnummer R 317 6

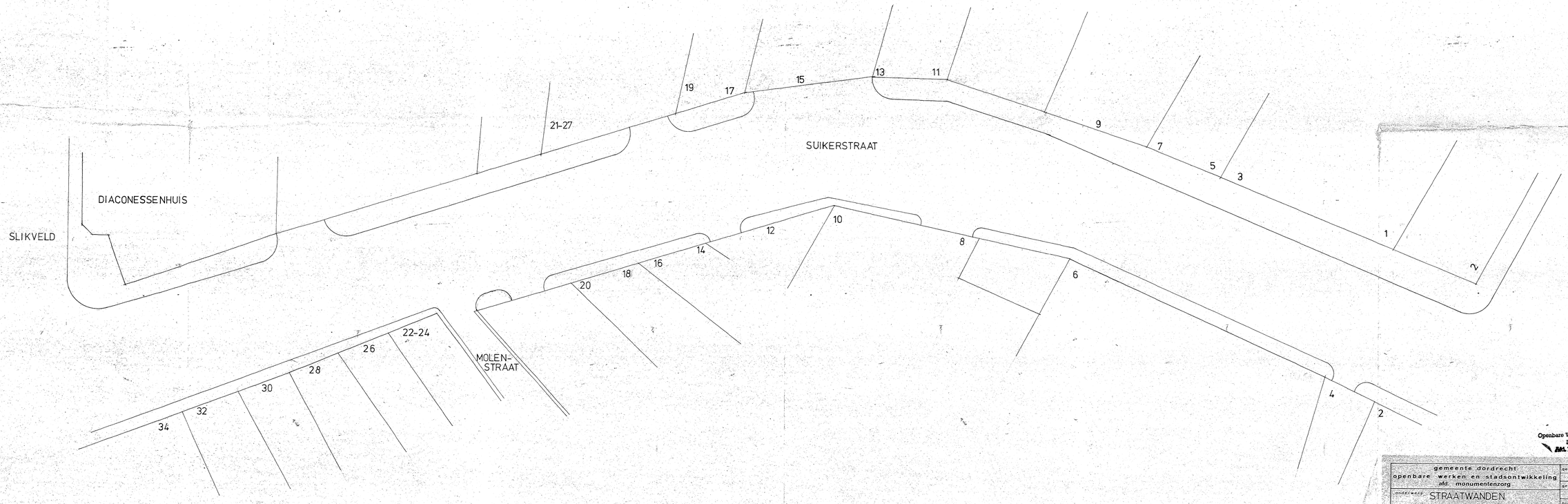

Openbare Werken en Stadsontwikkeling
DORDRECHT
Afd. Verbetering Oudbouw

gemeente dordrecht	get.	jk-jvdp	17-8-'76
openbare werken en stadsontwikkeling afd. monumentenzorg	ger.		
onderwerp: STRAATWANDEN	bijbehorende tek.:		schaal 1:100
omschrijving: SUIKERSTRAAT 1T/M 21			formaat 80x105
	tekeningnummer:	R 382 61	

4.2

gemeente dordrecht
openbare werken en stadsontwikkeling
II:2 afdeling stedebouw
onderwerp: globale schetsen gevelwanden
Bleijenhoek
omschrijving:
Taankade:
van Turfsteiger tot Nieuwbrug

R 373 - 2

TAANKADE

SCHAAL 1 : 100

gemeente dordrecht
openbare werken en stadsontwikkeling
II-2 - afdeling stedebouw
onderwerp: globale schetsen gevelwanden Bleijenhoek
omschrijving: Taankade 8 tot Turfsteiger

R 373-1

WIJNHAVEN
TAANKADE

SCHAAL 1:100

DISTEL STEIGER
HOUT STEIGER
NIEUWBRUG
WUNHAVEN
WUNHAVEN

15 OKT. 1970

WIJNHAVEN
TAANKADE

SCHAAL 1 : 100

8

OPENBARE WERKEN EN VOLKSHUISVESTING
DORDRECHT. 1960.
AFDELING STADSONTWIKKELING



TOLBRUG

SCHEFFERSPLEIN

TOLBRUG

Openbare Werken en Stadsontwikkeling
DORDRECHT
Afd. Verbetering Oudbouw

NO. 1 – 13. SCHAAL 1 : 100

OPENBARE WERKEN EN VOLKSHUISVESTING
DORDRECHT 1963.
AFDELING STADSONTWIKKELING

9

VISBRUG

347 345 343 341 339 337 335 333 331 329 327 325 323 321 319

317 315 313 311 309 307 305 303 301 299 297 295

TOLBRUG

VOORSTRAAT

296 294 292 290 288 286 284 282 280 278 276

VRIESESTRAAT

274 272 270 268 266 264 262 260

TOLBRUG-STRAAT. WZ.

VOORSTRAAT

VISBRUG - TOLBRUG

NO. 295 - 347

R 382. ST-2

D

258 260 TOLBRUG-STRAAT W.Z. 262 264 266 268 270 272 274 VRIESE-STRAAT 276 278 280 282 284 286 288 290 292 294 296 VISSTRAAT

VOORSTRAAT

VOORSTRAAT

295 297 299 303 305 307 309 311 313 315 317 319 321 323 325 327 329 331 333 335 337 339 341 343 345 347

VOORSTRAAT

TOLBRUGSTRAAT W.Z. - VISSTRAAT
NO. 262 - 396

R 382-ST-4

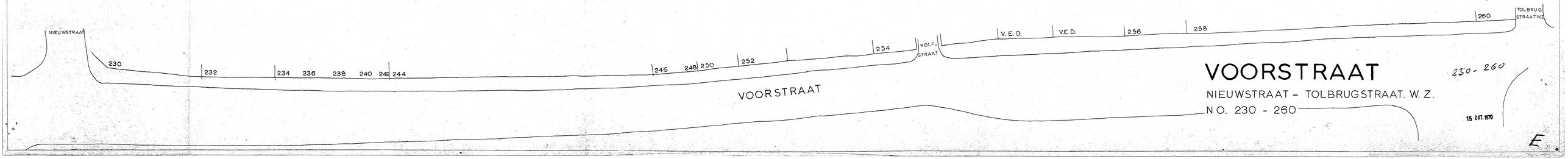

VOORSTRAAT

230 - 260

NIEUWSTRAAT - TOLBRUGSTRAAT. W. Z.

N O. 230 - 260

15 OKT. 1970

E

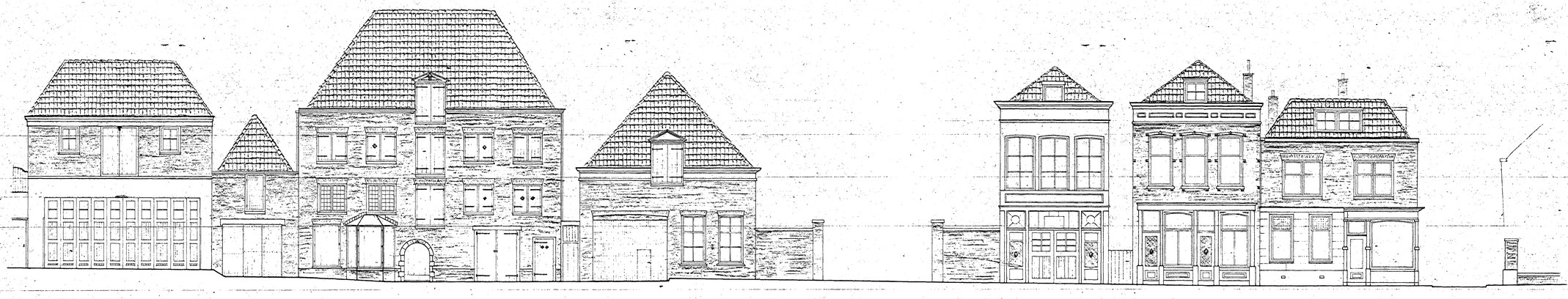

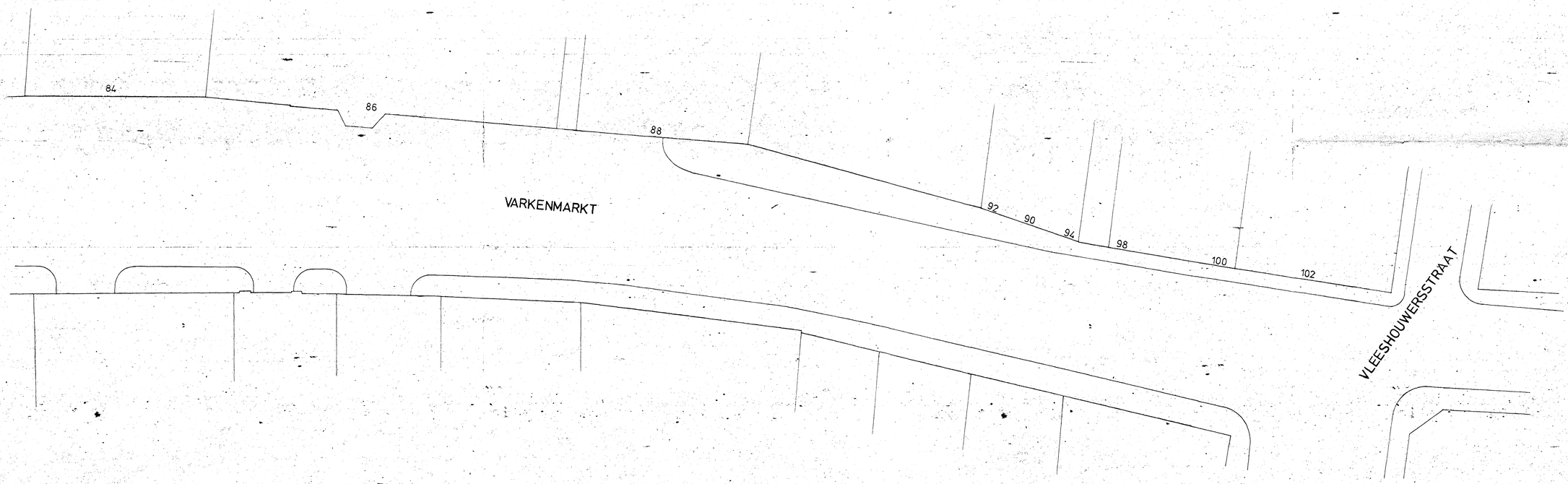

gemeente dordrecht openbare werken en stadsontwikkeling afd. Verbetering Oudbouw	get.	
	gez.	
onderwerp: STRAATWANDEN	bijbehorende tek.	schaal: 1:200
omschrijving: VARKENMARKT 84 t/m 102	tekeningnummer: R 382-46 A	formaat: 84x297

N.A.P

RESTAURATIE PLAN VOLGENS TEKENING 7462-4 TOEGEVOEGDE BEBOUWING VOLGENS NADER PLAN

N.A.P

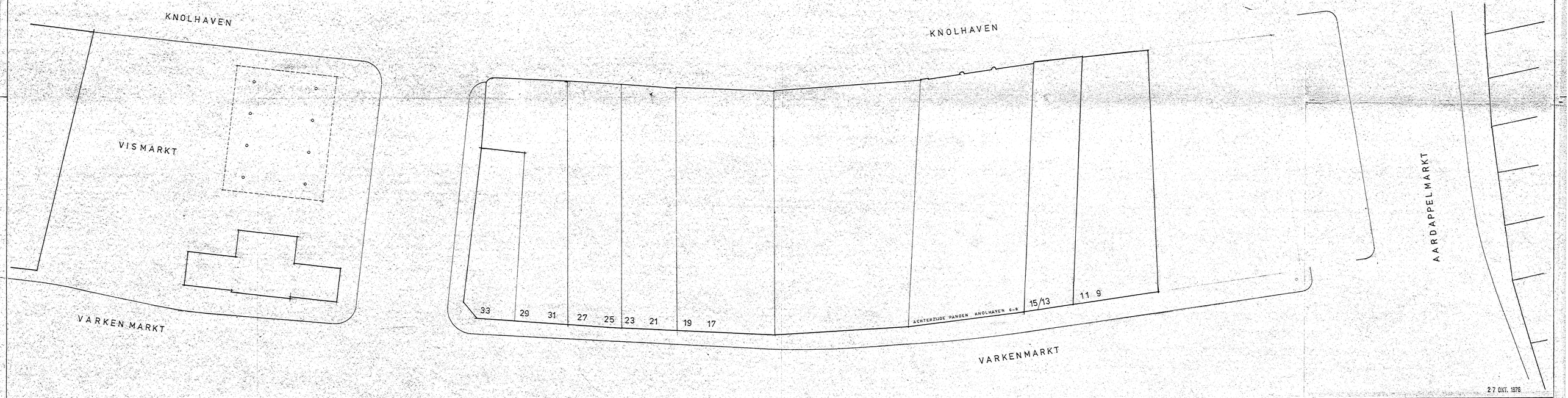

27 OKT. 1976

gemeente dordrecht openbare werken en stadsontwikkeling afd. monumentenzorg	get. Kw	26.02.76
	ger.	
onderwerp straatwanden	bijbehorende tek. / schaal 1:100	gew.
		formaat 80x126
omschrijving VARKEN MARKT 9 t/m 33	tekeningnummer R 382 – 41	

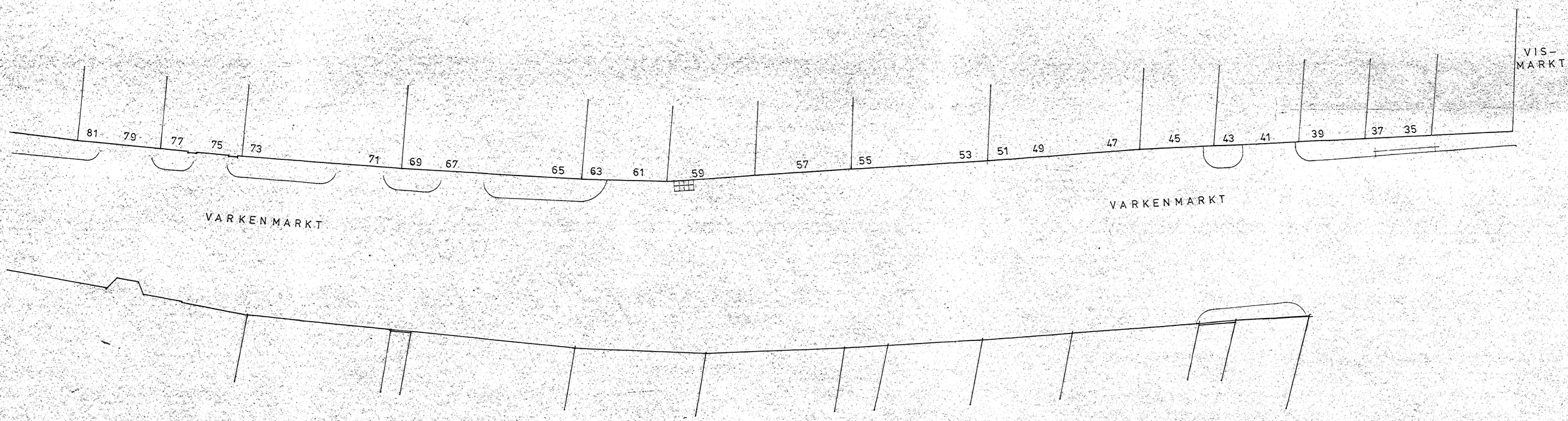

27 OKT. 1976

gemeente dordrecht openbare werken en stadsontwikkeling afd. monumentenzorg	get. KW	19.03.76
onderwerp: STRAATWANDEN	bijbehorende tek.	schaal 1 : 100
omschrijving: VARKENMARKT 35 t/m 81	tekeningnummer	formaat 80x105 R 382 - 43

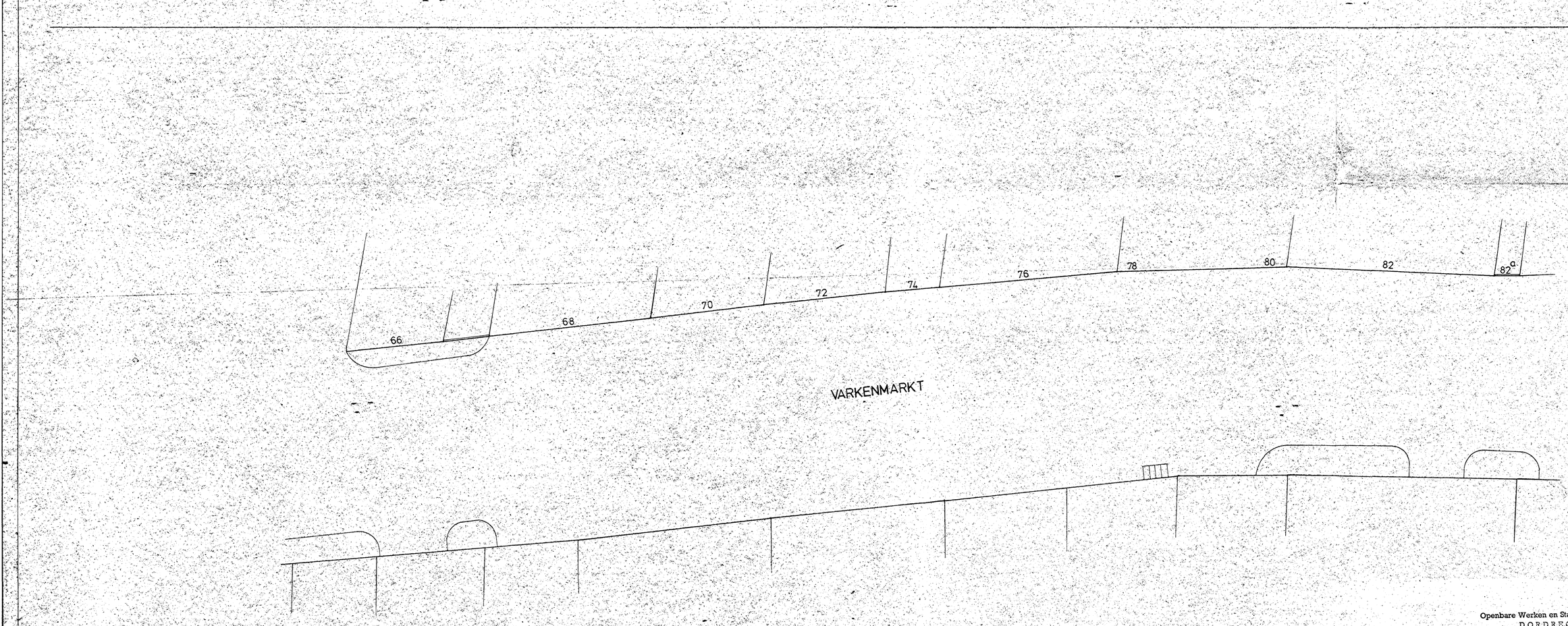

Openbare Werken en Stadsontwikkeling
DORDRECHT
Afd. Verbetering Oudbouw

gemeente dordrecht openbare werken en stadsontwikkeling afd. Verbetering Oudbouw	get. RH	
	gez.	
onderwerp: STRAATWANDEN	bijbehorende tek.	gew.
omschrijving: VARKENMARKT 66 t/m 82a	tekeningnummer: R 382-46	schaal 1:100 formaat A0+2

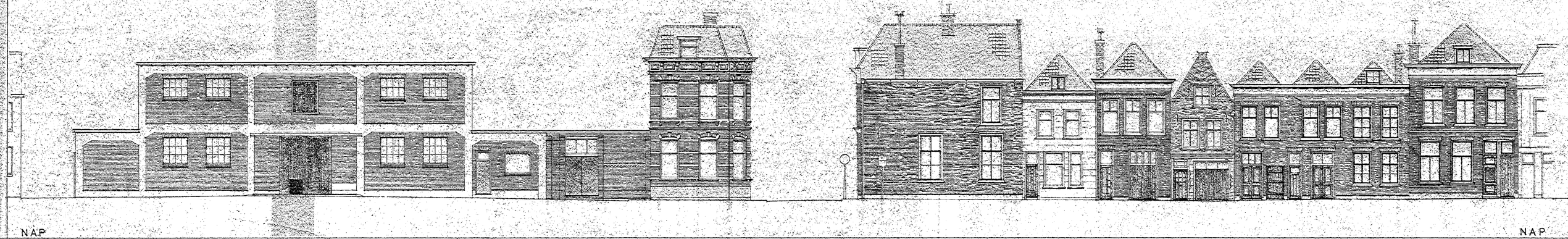

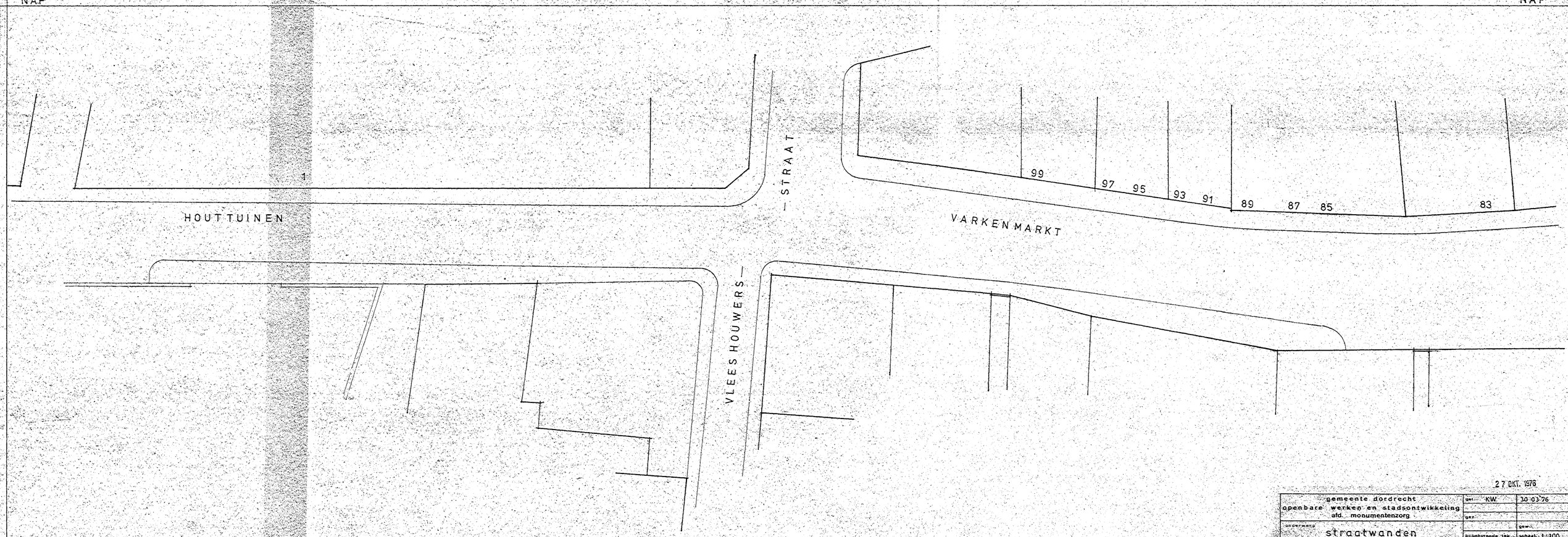

27 OKT. 1976

gemeente dordrecht openbare werken en stadsontwikkeling afd. monumentenzorg	get. KW	30-03-76	
onderwerp: straatwanden	ger.		ger.
omschrijving: VARKENMARKT 83 t/m 99 HOUTTUINEN 1	bijbehorende tek.		schaal 1:100
	tekeningnummer	R 382 44	formaat 80 x 105

gemeente dordrecht
openbare werken en stadsontwikkeling
afd. monumentenzorg

gem.		AUG 71
gez.		OKT 76
onderwerp	STRAATWANDEN	schaal 1:100
omschrijving	VEST 89 - 109	formaat 30x105
bijbehorende tek.		tekeningnummer R 317-14

Openbare Werken en Stadsontwikkeling
DORDRECHT
Afd. Verbetering Oudbouw

VEST

gemeente dordrecht openbare werken en stadsontwikkeling afd. monumentenzorg	get. j.v.d.p.	aug 71 okt 76
	gez.	
onderwerp STRAATWANDEN	bijbehorende tek.:	gew.: schaal: 1:100
omschrijving VEST 125,127, A.M.HOF		formaat: A0/76
	tekeningnummer: R 317-16 a	



gemeente dordrecht
openbare werken en stadsontwikkeling
afd. monumentenzorg

onderwerp: STRAATWANDEN
object: MUSEUMSTRAAT 44 - 54
ARENDMAARTENSHOF

get. WDP	
gez.	OKT '76
bijbehorende tek.	schaal 1:100
tekeningnummer	R - 317 - 17

Openbare Werken en Stadsontwikkeling
DORDRECHT
Afd. Verbetering Cultuurbezit



korte nieuwstraat



ARENDMAARTENS HOF

MUSEUMSTRAAT





Vlaardingen
Plaat R317-16

VISBRUG

347 345 343 341 339 337 335 333 331 329 327 325 323 321 319

317 315 313 311 309 307 305 303 301 299 297 295

TOLBRUG

VOORSTRAAT

296 294 292 290 288 286 284 282 280 278 276

VRIESESTRAAT

274 272 270 268 266 264 262 260

TOLBRUG-STRAAT. WZ.

VOORSTRAAT

VISBRUG - TOLBRUG

NO. 295 - 347

R 382. ST-2

D

258 260 TOLBRUG-STRAAT W.Z. 262 264 266 268 270 272 274 VRIESE-STRAAT 276 278 280 282 284 286 288 290 292 294 296 VISSTRAAT

VOORSTRAAT

VOORSTRAAT

295 297 299 303 305 307 309 311 313 315 317 319 321 323 325 327 329 331 333 335 337 339 341 343 345 347

VOORSTRAAT

TOLBRUGSTRAAT W.Z. - VISSTRAAT
NO. 262 - 396

R 382-ST-4